


























Zum Bungsberg Mini		
Delta	Kum Rtg	Hinweis
	0,00	Start Ahrensburg
0,20	0,20	↑ + ^{STOP}
0,47	0,67	→ τ∇, "Am Haidschlag"
2,42	3,09	← Bünningstedt , τ ^{STOP}
2,09	5,19	← τ ^{STOP} Bergstedt, Hoisbüttel
0,85	6,04	→ Ammersbek , ^{Rtg} Rathaus
0,85	6,88	← ^{Rtg} Wohldorf, Nienstedten
2,33	9,21	→ Hamburg , ∇ ^{Rtg} Duvenstedt
2,76	11,98	→ ^{Rtg} Tangstedt
2,60	14,58	↑ +(B432) ^{Rtg} Tangstedt
3,13	17,71	↑ Wilstedt , ^{Rtg} Wakendorf
4,92	22,63	→ Wakendorf II τ∇, ^{Rtg} Nahe
1,10	23,73	← ^{Rtg} Kisdorfer-Wohld
3,95	27,68	↑ Kisdorfer-Wohld , + ^{STOP} Sievershütten
2,47	30,14	↗ τ, ^{Rtg} Bad Segeberg, Sievershütten
0,93	31,07	← Sievershütten , ^{Rtg} Stuenborn, Bad Segeberg
1,55	32,62	→ Stuenborn τ∇, ^{Rtg} Todesfelde

0,30	32,93	↖ ^{Rtg} Todesfelde
5,66	38,59	→ Todesfelde τ∇, ^{Rtg} Bark
0,71	39,30	↖ τ∇, ^{Rtg} Bark
2,32	41,62	Bark
0,88	42,50	↑ rechts, sofort wieder links, ^{Rtg}
1,44	43,94	↑ vor ^{Rtg} Wittenborn: +∇
0,35	44,29	← Wittenborn τ∇
0,49	44,78	↑ +∇ ^{Rtg} Wahlstedt
3,08	47,86	↑ vor OE Wahlstedt ^{Rtg} , ^{Rtg} Neumünster
0,86	48,72	↑ Wahlstedt , Kontrolle Tanke, weiter in Fahrtrichtung
0,82	49,55	↑ Wahlstedt , ^{Rtg}
2,65	52,20	← τ∇ ^{Rtg} Negernbötel
0,61	52,80	↑ Negernbötel , ^{Rtg}
0,09	52,89	↗ ^{Rtg} Kiel
0,53	53,42	→ zw. Pollern durch
1,59	55,01	← τ
0,45	55,45	→ ^{Rtg} Alt Errade
4,23	59,69	↑ Alt Errade , geradeaus
0,95	60,63	↑ +∇ ^{Rtg} Deponie
1,52	62,16	→ τ ^{Rtg} Deponie

1,67	63,82	↑ + ^{STOP} ^{Rtg} Gnissau, Schlamersdorf
1,25	65,07	← ^{Rtg} Bosau
2,91	67,98	↗ Hornsmühlen ,
1,50	69,48	Bredenbek
5,19	74,66	→ Bosau , τ
0,03	74,69	↗ ^{Rtg} Hutzfeld
4,24	78,93	↘ Hutzfeld , Kontrolle und zurück
0,71	79,64	← ^{Rtg} Berlin
1,99	81,63	↑ Wöbs , ^{Rtg} Segeberg, Berlin
2,67	84,30	Seekamp
1,84	86,14	← Berlin , +∇ ^{Rtg} Gnissau
5,24	91,37	Gnissau
0,55	91,93	↑ + ^{Rtg} Lübeck, Lebatz über B432
5,23	97,16	← Lebatz , τ
0,20	97,36	↗ ^{Rtg} Alte Schule Grebenhagen, "Alter Schulweg"
1,60	98,96	↑ Grebenhagen , +∇ ^{Rtg} Dakendorf
2,30	101,26	→ Dakendorf , ^{Rtg} Cashhagen
0,42	101,68	← ^{Rtg} Dissau
1,58	103,26	→ τ ^{Rtg} Dissau
0,25	103,52	↖ Dissau τ∇, ^{Rtg} Stockelsdorf
0,38	103,89	↑ ^{Rtg} Obernwohld

2,13	106,02	Obernwohld
3,51	109,53	← τ ^{Rtg} Stockelsdorf
0,48	110,01	→ ^{Rtg} Rodenbek, Moorkaten, kleines weißes Schild
2,12	112,13	↖ Heilshoop τ
2,57	114,71	↑ Zarpen , ^{Rtg} Reinfeld
2,40	117,11	→ hinter Kurve, @ ^{Rtg} Heidekamp ^{Rtg} Schuhwiese
2,68	119,79	← Reinfeld τ
0,34	120,13	↖ τ∇ ^{Rtg} Ahrensbök, Zarpen Kontr. frei wählen
0,47	120,60	→ in "Paul Von Schönaich Str."
0,35	120,95	↘ Kontrolle frei wählen , z.B. Bäcker ... und zurück
0,35	121,29	← τ∇
0,47	121,76	↖ τ∇ ^{Rtg} Hamburg
0,19	121,95	→ ^{Rtg} Bühnstorf
2,12	124,07	← ^{Rtg} Steinfeld
1,66	125,73	→ Steinfeld , Bushaltestelle ^{Rtg} Poggensee

2,98	128,71	←	Poggensee ,  Bad Oldesloe
1,60	130,31	↖	↳  Bad Oldesloe
0,41	130,72	→	↳  Schlamersdorf
2,30	133,01	←	Schlamersdorf , Ortseingang  Kloster Nütschau
2,24	135,26	←	↳   Bad Oldesloe
0,58	135,84	→	↳  Vinzier
4,59	140,43	↖	↳  Elmenhorst, Neverstaven
3,27	143,70	↑	↳  Elmenhorst, Süfeld
1,44	145,14	←	Süfeld ,  Elmenhorst
0,05	145,20	→	↳  Nienwohld, Bargfeld-Stegen
0,98	146,18	↖	↳ in Feldweg
1,70	147,88	↑	↳  <i>"Gräberkater Weg"</i>
0,55	148,43	↖	↳ <i>"Gräberkater Weg" (Tempo 30)</i>
0,50	148,93	↑	↳ +
0,81	149,73	↑	↳  <i>in "Herrenweg"</i>
1,27	151,01	↖	Jersbek ,   Ahrensburg, Bargteheide
2,74	153,75	→	↳ in Feldweg  5To.
0,52	154,26	→	↳ 

0,76	155,02	→	↳ <i>"Glindfelder Weg"</i>
0,44	155,46	←	↳ 
0,28	155,74	←	↳ <i>"Am Glindfeld"</i>
0,72	156,46	↗	↳ 
0,23	156,69	↑	↳ folge <i>"Dorfstraße"</i>
0,66	157,36	←	Klein Hansdorf , <i>"Klein Hansdorfer Straße"</i>
0,55	157,91	↑	Timmerhorn ,   Delingsdorf
0,61	158,52	→	↳  Sportanlage Steenhoop
1,03	159,55	→	↳ <i>"Joostredder"</i>
0,77	160,32	←	↳ am  Ammersbek in <i>"Bramkampredder"</i>
0,75	161,06	→	↳ Steenhoop , an der Verkehrinsel
0,38	161,45	↗	↳ Ammersbek , 
0,31	161,76	←	↳  <i>"Daheim/Heimgarten"</i>
2,05	163,81	←	Ahrensburg , in <i>"Reesenbüttler Redder"</i>
0,39	164,20	→	↳ in <i>"Rantzaustrasse"</i>
0,36	164,56	←	↳ + in <i>"Schimmelmanstrasse"</i>
0,20	164,76		Ziel